福生市　用途地域

福生都市計画用途地域（福生市決定）計画図　０６１
［参考］福生都市計画高度地区（福生市決定）計画図
［参考］福生都市計画防火地域及び準防火地域（福生市決定）計画図
１：２，５００［参考］福生都市計画特別用途地区（福生市決定）計画図
１６－１８　（ＩＸ－ＫＣ９８－４）　H28・3・14　（道路網図作成年月日）

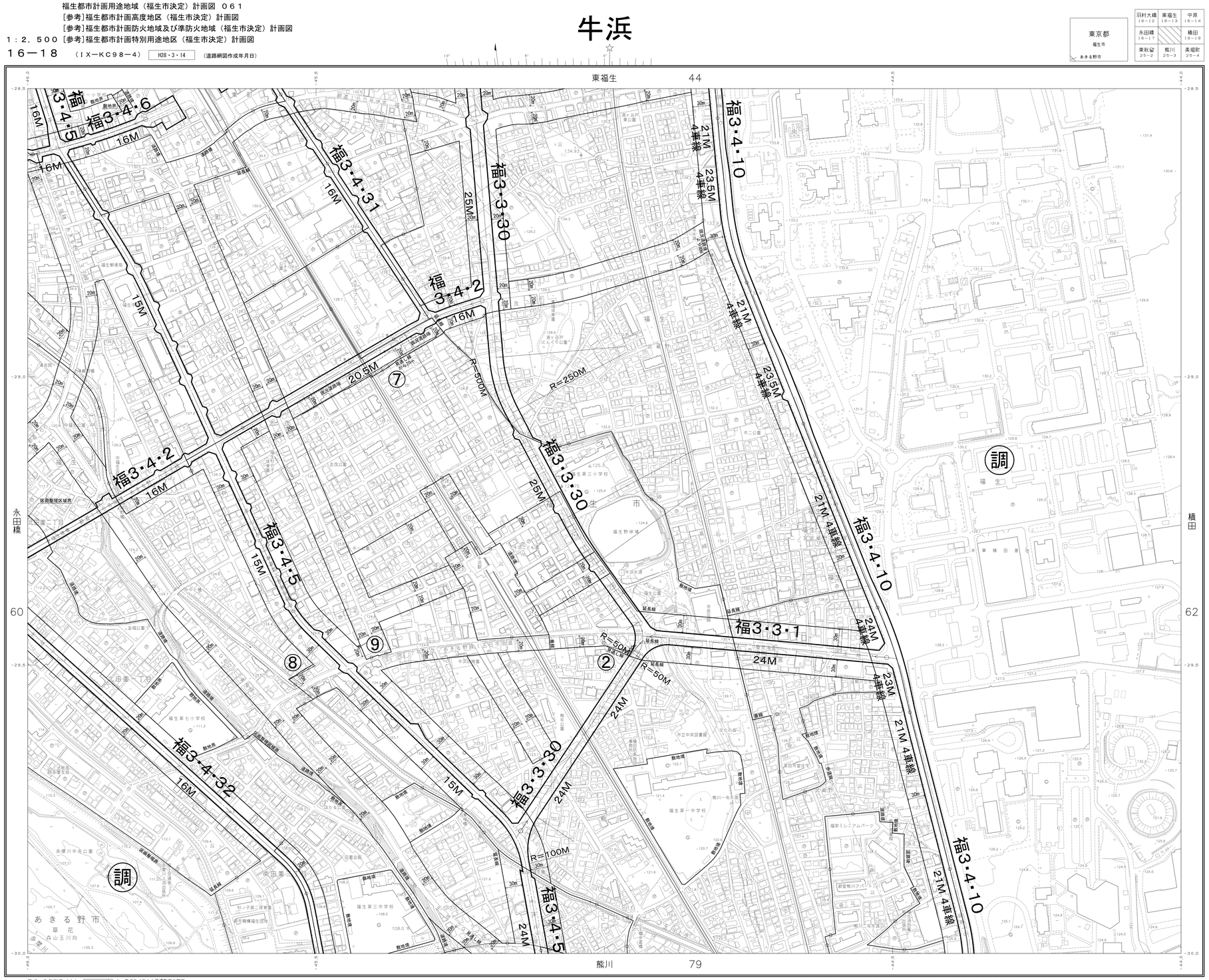

凡例



1 座標系は、平成十四年国土交通省告示第九号の規定による平面直角座標系の第Ⅸ座標系
2 投影は、横メルカトル図法
3 平面直角座標値は、世界測地系で、内図郭の外側に表示（キロメートル単位、縦軸：X軸、横軸：Y軸、方眼の間隔：0.5キロメートル）
4 高さ（メートル単位）の基準は、東京湾平均海面（T.P.）
5 等高線の間隔は、2メートル
6 真北（地盤の北の方向）と磁北（磁石の針の北が指す方向）は、下辺内図郭と図葉の中央における距離方眼線との交点を中心として、上辺外図郭上に、台印（真北）、矢印（磁北）で示した方向
この場合、真北・磁北は、30′単位の目盛りに、10′単位で表示



7 方眼北（方眼の縦線の上の方向）に対する真北の偏角は、東偏約1°
8 真北に対する磁北の偏角（磁気偏角）は、「2010.0年値磁気偏角一覧図（国土地理院）」で、西偏約7°00′
9 東京都公共基準点等への無断立入は禁ずる。

平成　９年測量（１）
平成１１年測量（２）
平成１６年修正
平成２１年修正
平成２６年修正

1．平成２４年１１月撮影空中写真
2．平成２５年　７月現地調査

1：2,500

この地図は、東京都知事の承認を受けて、東京都縮尺2,500分の1地形図を利用して作成したものである。無断複製を禁ずる。
（承認番号）３都市基交著第７３号（承認番号）３都市基街都第１４４号、令和３年７月２８日
（承認番号）３都市基街第１５１号、令和３年８月２４日

著作権所有者　東京都都市整備局
株式会社ミッドマップ東京
許可なく複製を禁ずる

番号	変更前								変更後							
	用途地域						高度	防火	特別用途	用途地域						高度	防火	特別用途
	用途	建蔽	容積	敷地	高さ	外壁				用途	建蔽	容積	敷地	高さ	外壁			
2	一低	40	80	－	10	－	1高	準防火	－	二中	60	200	－	－	－	2高	準防火	－
7	一中	60	200	－	－	－	2高	準防火	－	一住	60	200	－	－	－	2高	準防火	－
8	一中	60	200	－	－	－	1高	準防火	－	二住	60	200	－	－	－	2高	準防火	－
9	一中	60	200	－	－	－	2高	準防火	－	二住	60	200	－	－	－	2高	準防火	－