

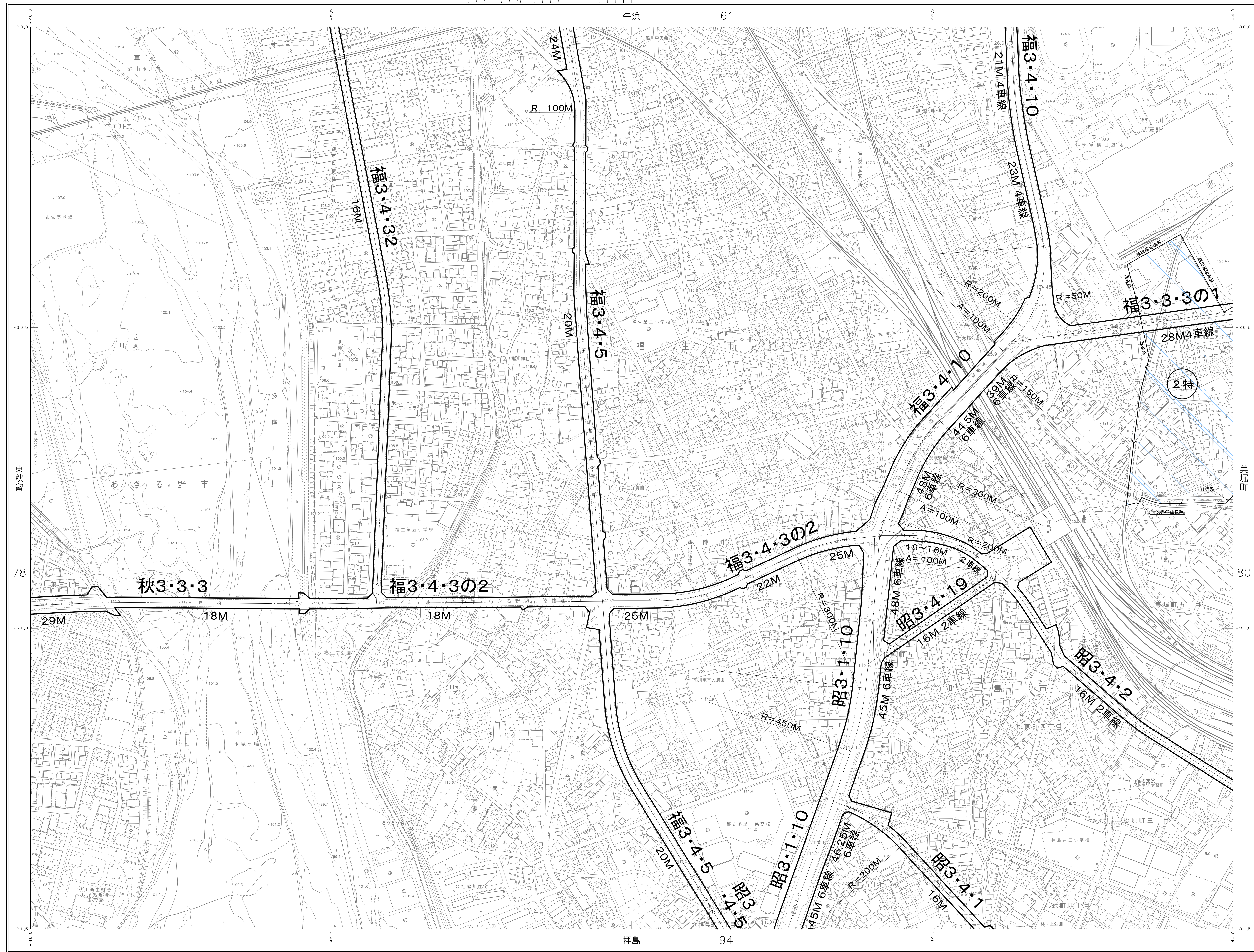
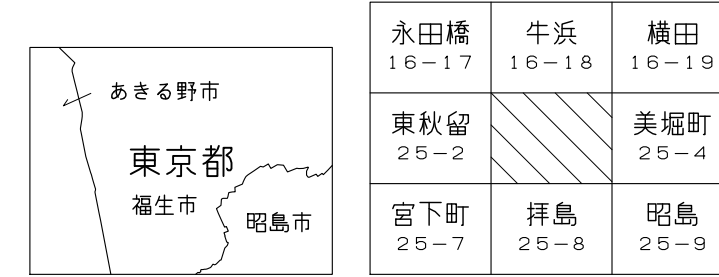




福生市 特別用途地区


熊川

1:2,500 福生都市計画特別工業地区(福生市決定)計画図 079  
25-3 (IX-LCO8-2) H28・3・14 H31・3・14 (道路網作成年月日)

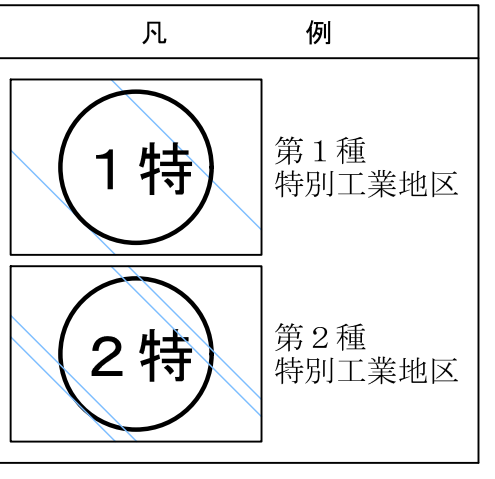


凡例 (Legend) table listing symbols for buildings, roads, and other features.

Table of symbols and their corresponding meanings for various features like roads, boundaries, and landmarks.



- 1 量算式は、平成十四年国土交通省告示第九号の規定による平面図面量算式の第3号基準系
2 投影は、横メルカトル投影法
3 平面直角座標値は、世界測地系で、内図部の外側に表示(キロメートル単位、距離:×距離、緯度:°'〃、距離:〇.〇〇キロメートル)
4 高さ(メートル単位の)基準は、東京湾平均海面(T.P.)
5 等高線の標高は、2メートル
6 方位(経緯線の方向)と方位(磁石の針の北が指す方向)は、下図内図部と図部の中央における距離方面線との交点を中心として、上図外図部上に、0印(真北)、矢印(磁北)を示した方向
この場合、真北・磁北は、30'単位の目盛りにより、10'単位で表示



平成9年訂正(1) 平成24年11月機動空中写真  
平成11年訂正(2) 平成25年7月現地調査  
平成16年修正  
平成21年修正  
平成26年修正

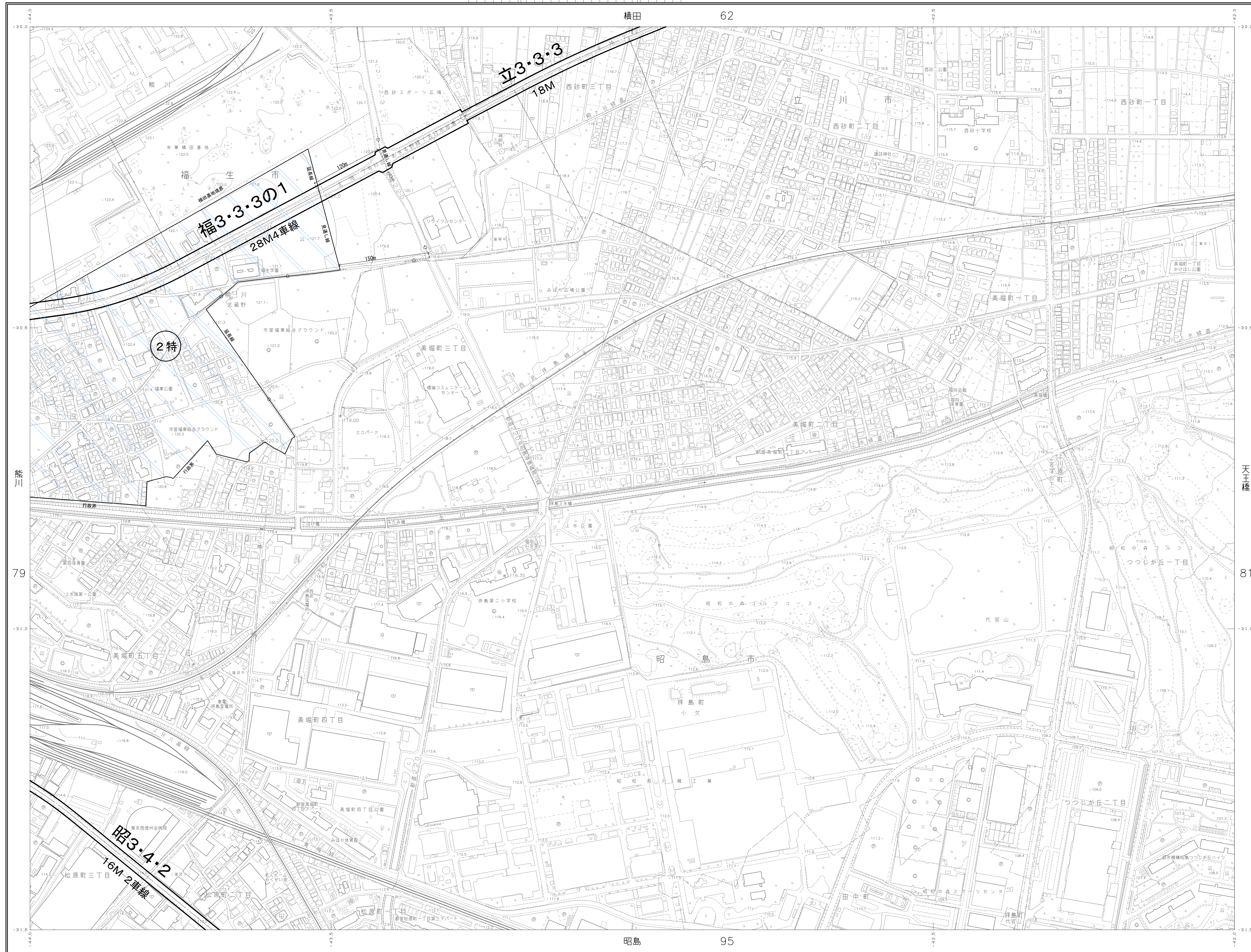
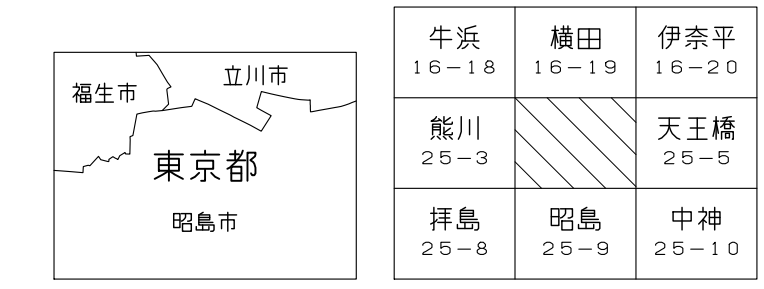
この図は、東京都知事の承認を受けて、東京都幅尺2,500分の1の地形図を利用して作成したものである。無断複製を禁ずる。  
著作権所有 東京都都市整備局 株式会社ミッドマップ東京  
(承認番号) 3都庁基交管第73号(承認番号) 3都庁基図都第144号、令和3年7月28日  
(承認番号) 3都庁基測第161号、令和3年8月24日



福生市 特別用途地区

1:2,500 福生都市計画特別工業地区(福生市決定)計画図 080  
25-4 (IX-LC09-1) H28.3.14 H31.3.14 (道路網作成年月日)

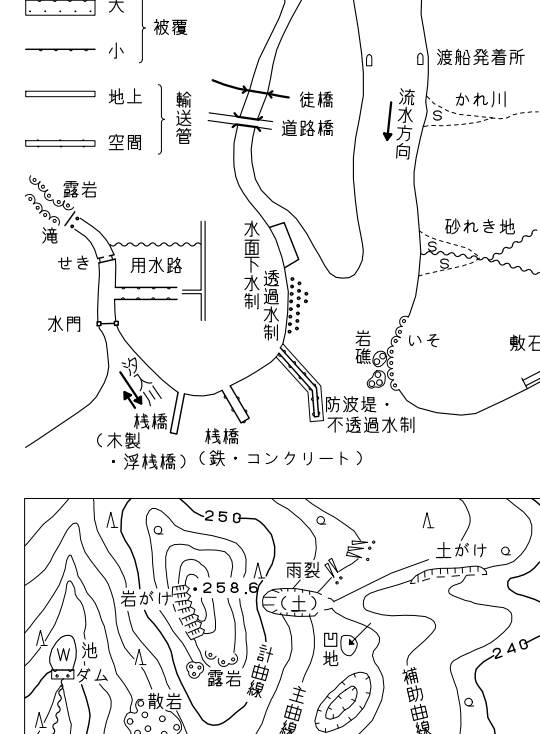
美堀町



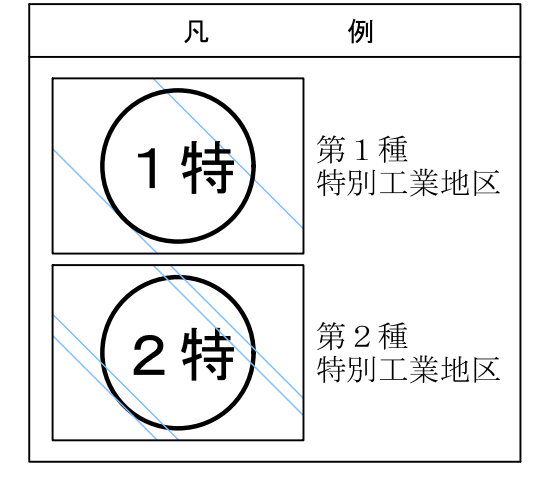
凡例 (Legend) table with multiple columns listing symbols and their corresponding meanings for various land use types and infrastructure.

Table listing symbols for specific land use types such as 'Special Use District' (特別用途地区), 'Industrial District' (工業地区), and 'Residential District' (住宅地区).

Table listing symbols for specific land use types such as 'Public Use District' (公共用途地区), 'Green Space' (緑地), and 'Waterway' (水路).



1 建築系は、平成十四年国土交通省告示第九号の規定による平面図面集積系の街区区分系  
2 地形は、積ムカル法  
3 平面図面集積系は、世界測地系で、内部部の外周に表示(メトリック単位、距離:矢印、縮尺:1/200、方位角:真北(0度)、真北(0度))  
4 高さ(メトリック単位)の高さは、東京湾平均海面(T.P.)  
5 等高線の間隔は、2メートル  
6 等高線(北の方向)と北(磁北)の間の北が南方向は、下辺内部部集積系の中央における方位角線との交点を中心として、上辺外部部に、印(真北)、矢印(磁北)で示した方向  
この場合、磁北・真北は、30°単位を目盛り  
に10°単位で表示  
7 方位角(方位角線の上の方向)に対する南北の偏差は、東偏約10°  
8 南北に対する磁北の偏差(磁北偏角)は、「2010年標準等角一帯(国土地理院)」で、西偏約70°  
9 東京都公共集積系への無断立入は禁ずる。



平成 9 年測量  
平成 10 年修正  
平成 21 年修正  
平成 28 年修正

1. 平成24年11月測量空中写真  
2. 平成25年 7月現地調査

1:2,500

この図面は、東京都知事の承認を受けて、東京都幅尺2,500分の1の地形図を利用して作成したものである。無断複製を禁ずる。  
(承認番号) 3都府高交策第73号(承認番号) 3都府基街第144号、令和3年7月28日  
(承認番号) 3都府基街第151号、令和3年8月24日

東京都庁  
株式会社ミッドマップ東京